TINGMÄRGID

1+00 1+25 Proj. teetelg ja piketaaž
KM 1,1 Riigitee teeregistri kilometraaž
Proj. asfaltkatte serv
Proj. mulde ülemine serv (tugipeenar)
Proj. truup
Likvideeritav objekt (kivi, tähispost jne)
Ol.olevad katastriüksuste piirid
Varasemate projektide, detailplaneeringute jooned
Nähtavuskolmnurga piirjoon
Sõiduteega külgneva nõutava vaba ruumi kaugus sõidurajast
Isikliku kasutusõiguse või äralõike piirjoon
Perspektiivne sõidutee laius

LIIKLUSKORRALDUS

70 Kehtiv kiiruspiirang

HALJASTUS

Proj. likvideeritav kõrghaljastus
Proj. puu võra hooldus (alumiste okste kärpimine)
Proj. metsa/võsa/heki raadamine ning juurimine
Proj. hekk

TÄNAVAVALGUSTUS

Ol.oleva tänavavalgustusmasti demontaaž
Ümber tõstetava tänavavalgustusmasti uus asukoht

KAITSEVÖÖNDID

Veekaitselised kaitsevööndid
Muinsuskaitselised kaitsevööndid
Riigitee kaitsevöönd
Geodeetiline punkt koos kaitsekujaga

KATENDID

Proj. konstruktsioon 1, mahasõidud (ühekihiline asfalt)
Proj. konstruktsioon 2, kergliiklustee (ühekihiline asfalt)
Proj. konstruktsioon 3, sõidutee tugipeenrad ja mahasõidu lõpuosad
Proj. konstruktsioon 4, muld ja murukülv

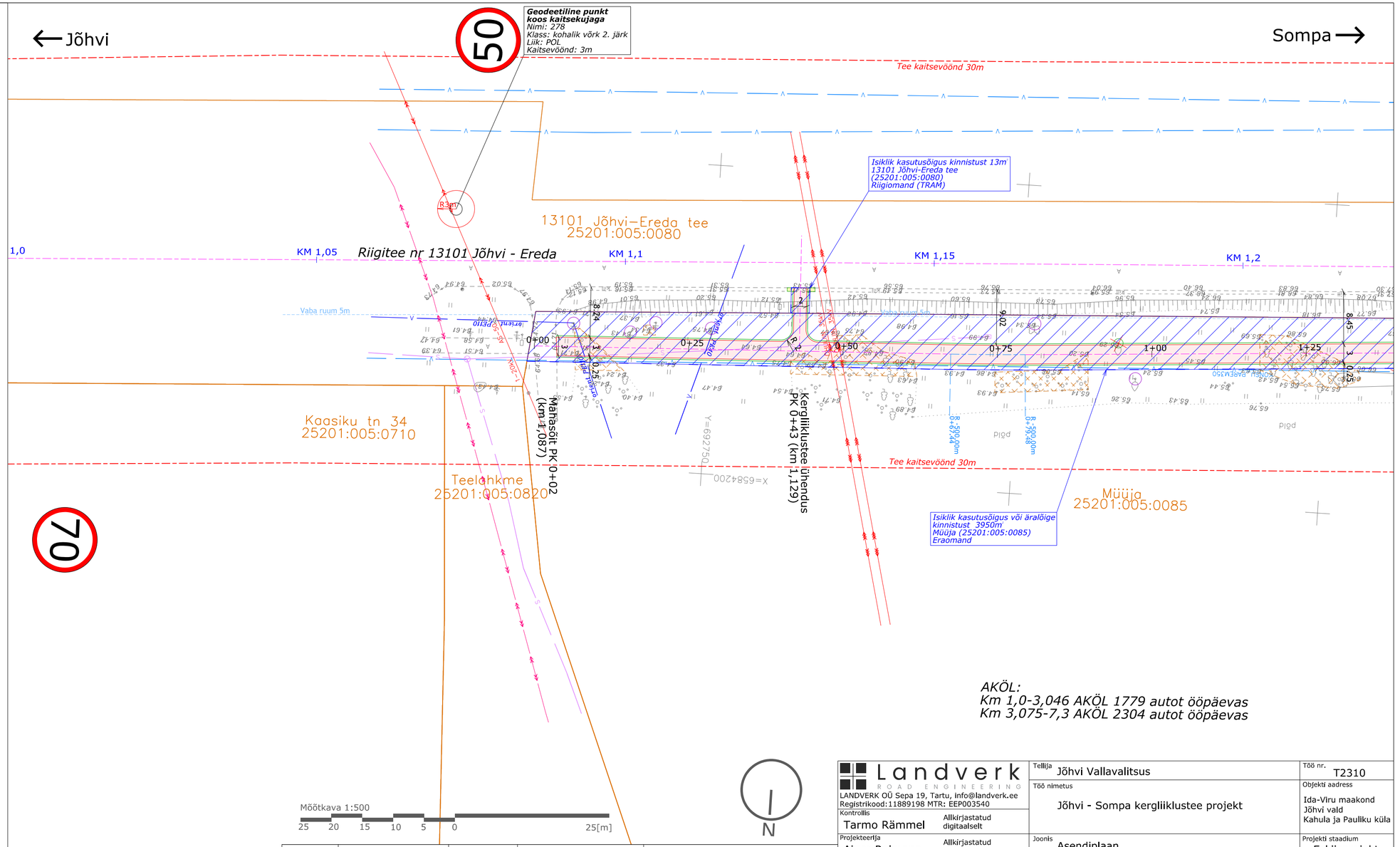

Geoalus	Ida-Viru GEO	2626-03-23	Mõõdist: märts 2023	Koordinaadid: L-EST 97 süsteemis
				Kõrgused: EH2000 süsteemis

Landverk ROAD ENGINEERING
LANDVERK OÜ Sepa 19, Tartu, info@landverk.ee
Registrikood:11889198 MTR: EEP003540

Tellija: Jõhvi Vallavalitsus			Töö nr. T2310
Töö nimetus: Jõhvi - Sompa kergliiklustee projekt			Objekti aadress: Ida-Viru maakond, Jõhvi vald, Kahula ja Paulku küla
Kontrollis: Tarmo Rämmel	Allkirjastatud digitaalselt		
Projekteerija: Aigar Reimann	Allkirjastatud digitaalselt	Joonis: Asendiplaan	Projekti staadium: Eskiisprojekt
Projekteerija: Karel Konsap	Allkirjastatud digitaalselt	Fail: T2310_ES_TL-4-01_asendiplaan; Kuupäev: 12.05.2023; Mõõt: 1:500	Joonis: 4-01-01

← Jõhvi

Sompa →

Geodeetiline punkt koos kaitsekujaga
Nimi: 277
Klass: kohalik võrk 3. järk
Liik: POL
Kaitsevöönd: 3m

Geodeetiline punkt koos kaitsekujaga
Nimi: 10276
Klass: kohalik võrk 2. järk
Liik: POL
Kaitsevöönd: 3m
Kaitsta ehitustööde ajaks!

Tee kaitsevöönd 30m

KM 1,25 KM 1,3 KM 1,35 KM 1,4 KM 1,45

1+25 1+50 1+75 2+00 2+25 2+50 2+75 3+00 3+25 3+50 3+75 4+00

8,45 7,93 6,77 9,56 3 0,25

R3m

R 500,00m 1+74,04 R 500,00m 1+90,69 R -400,00m 2+60,02 R -400,00m 2+72,44 R -200,00m 3+12,78 R -200,00m 3+29,26 R -250,00m 3+43,76

Vabu maa-ala

KONSU PAREMJAO

Müüja
25201:005:0085

Isiklik kasutusõigus või äralõige kinnistust 3950m
Müüja (25201:005:0085)
Eraomand

Y=692550
X=6584200

Mõõtkava 1:500

25 20 15 10 5 0 25[m]

N

Geoalus	Ida-Viru GEO	2626-03-23	Mõõdist: märts 2023	Koordinaadid: L-EST 97 süsteemis
				Kõrgused: EH2000 süsteemis

Landverk ROAD ENGINEERING
LANDVERK OÜ Sepa 19, Tartu, info@landverk.ee
Registrikood:11889198 MTR: EEP003540

Kontrollis: Tarmo Rämmel	Allkirjastatud digitaalselt	Tellija: Jõhvi Vallavalitsus		Töö nr. T2310
Projekteerija: Aigar Reimann	Allkirjastatud digitaalselt	Töö nimetus: Jõhvi - Sompa kergliiklustee projekt		Objekti aadress: Ida-Viru maakond, Jõhvi vald, Kahula ja Paulku küla
Projekteerija: Karel Konsap	Allkirjastatud digitaalselt	Joonis: Asendiplaan		Projekti staadium: Eskiisprojekt
		Fail: T2310_ES_TL-4-01_asendiplaan	Kuupäev: 12.05.2023	Mõõt: 1:500
				Joonis: 4-01-02

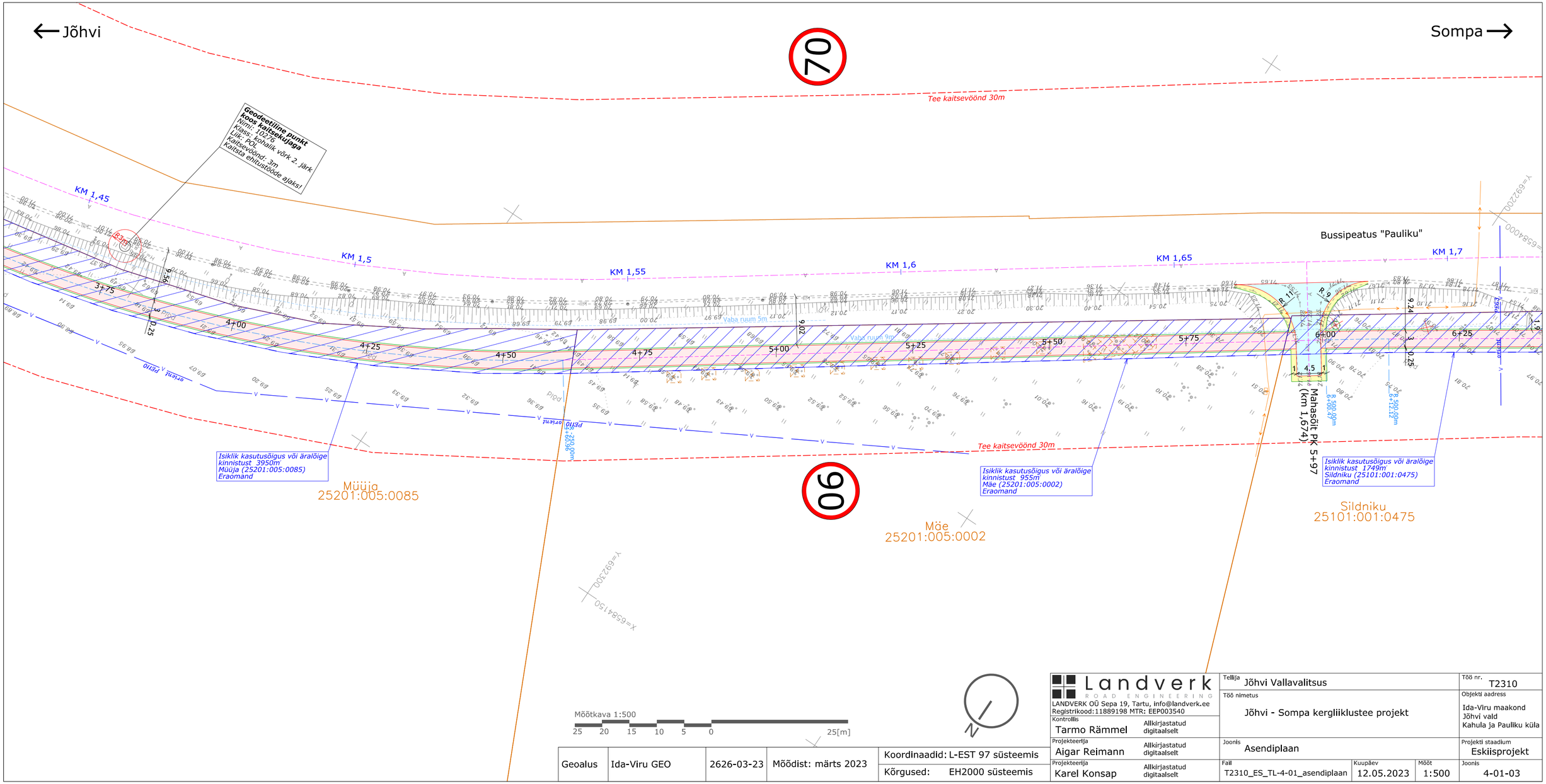

Geoalus	Ida-Viru GEO	2626-03-23	Mõõdist: märts 2023	Koordinaadid: L-EST 97 süsteemis
				Kõrgused: EH2000 süsteemis

Landverk ROAD ENGINEERING
LANDVERK OÜ Sepa 19, Tartu, info@landverk.ee
Registrikood: 11889198 MTR: EEP003540

Kontrollis: Tarmo Rämmel	Allkirjastatud digitaalselt	Tellija: Jõhvi Vallavalitsus	Töö nr.: T2310
Projekteerija: Aigar Reimann	Allkirjastatud digitaalselt	Töö nimetus: Jõhvi - Sompa kergliiklustee projekt	Objekti aadress: Ida-Viru maakond, Jõhvi vald, Kahula ja Pauliku küla
Projekteerija: Karel Konsap	Allkirjastatud digitaalselt	Joonis: Asendiplaan	Projekti staadium: Eskiisprojekt
		Fail: T2310_ES_TL-4-01_asendiplaan; Kuupäev: 12.05.2023; Mõõt: 1:500	Joonis: 4-01-03

← Jõhvi

Sompa →

Tee kaitsevöönd 30m

Isiklik kasutusõigus kinnistust 37m²
13101 Jõhvi-Ereda tee T2
(25101:001:0476)
Riigiomand (TRAM)

Isiklik kasutusõigus kinnistust 18m²
13101 Jõhvi-Ereda tee
(25201:005:0080)
Riigiomand (TRAM)

13101 Jõhvi–Ereda tee
25201:005:0080

KM 1,75 | KM 1,8 | KM 1,85 | KM 1,9 | KM 1,95

Bussipeatus "Pauliku"

13101 Jõhvi–Ereda tee T2
25101:001:0476

6+50 | 6+75 | 7+00 | 7+25 | 7+50 | 7+75 | 8+00 | 8+25 | 8+50 | 8+75 | 9+00

Kergliiklustee ühendus
PK 6+53 (km 1,730)

Kergliiklustee ühendus
PK 7+57 (km 1,834)

Mahasõit PK 8+96
(km 1,978)

Isiklik kasutusõigus või äralõige
kinnistust 1749m²
Sildniku (25101:001:0475)
Eraomand

Sildniku
25101:001:0475

Isiklik kasutusõigus või äralõige
kinnistust 3004m²
Nurga (25201:005:0067)
Eraomand

Nurga
25201:005:0067

Mõõtkava 1:500

25 20 15 10 5 0 25[m]

Geoalus	Ida-Viru GEO	2626-03-23	Mõõdist: märts 2023	Koordinaadid: L-EST 97 süsteemis Kõrgused: EH2000 süsteemis

Landverk
ROAD ENGINEERING
LANDVERK OÜ Sepa 19, Tartu, info@landverk.ee
Registrikood:11889198 MTR: EEP003540

Kontrollis: Tarmo Rämmel	Allkirjastatud digitaalselt	Tellija: Jõhvi Vallavalitsus		Töö nr. T2310
Projekteerija: Aigar Reimann	Allkirjastatud digitaalselt	Töö nimetus: Jõhvi - Sompa kergliiklustee projekt		Objekti aadress: Ida-Viru maakond, Jõhvi vald, Kahula ja Paulku küla
Projekteerija: Karel Konsap	Allkirjastatud digitaalselt	Joonis: Asendiplaan		Projekti staadium: Eskiisprojekt
		Fail: T2310_ES_TL-4-01_asendiplaan	Kuupäev: 12.05.2023 / Mõõt: 1:500	Joonis: 4-01-04

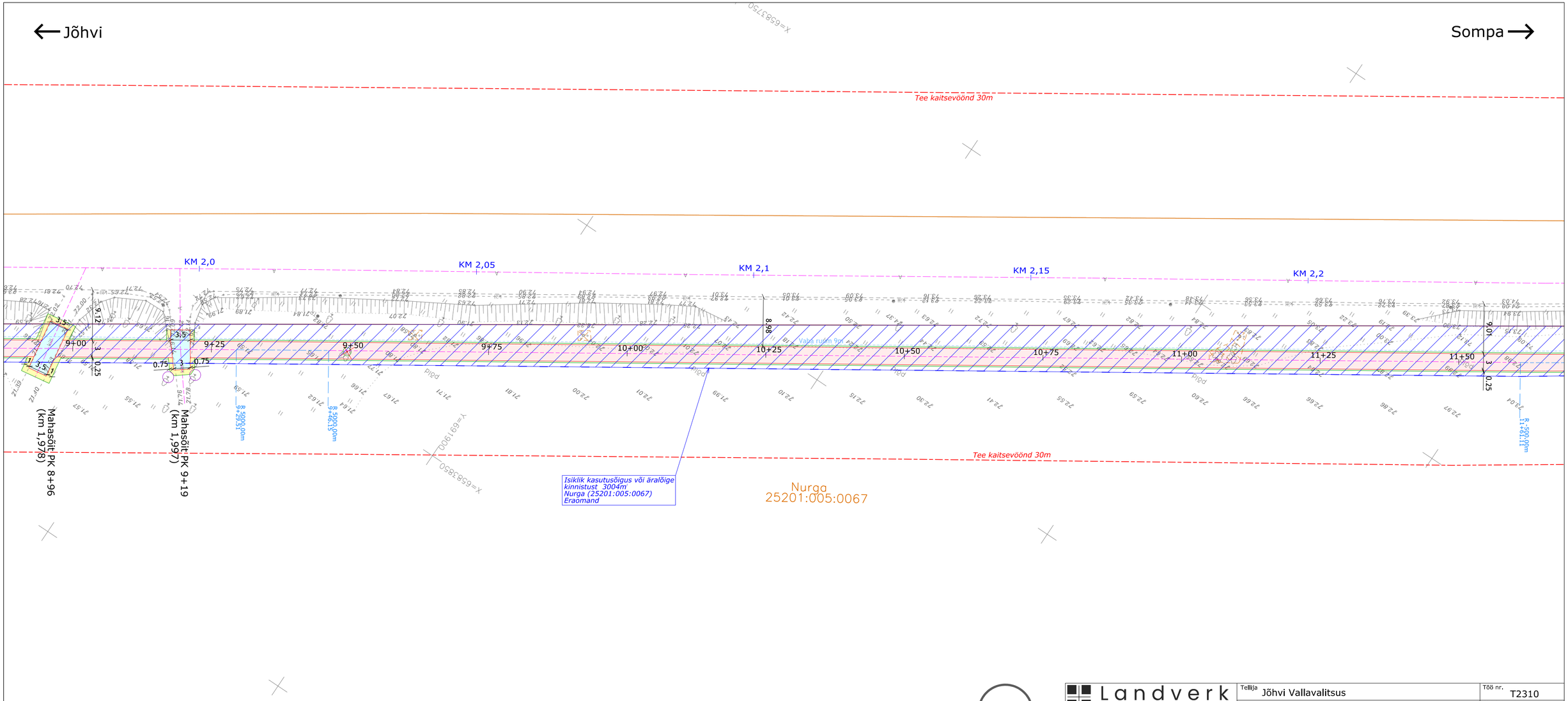

Mõõtkava 1:500

25 20 15 10 5 0 25[m]

Geoalus	Ida-Viru GEO	2626-03-23	Mõõdist: märts 2023	Koordinaadid: L-EST 97 süsteemis
				Kõrgused: EH2000 süsteemis

Landverk ROAD ENGINEERING

LANDVERK OÜ Sepa 19, Tartu, info@landverk.ee
Registrikood: 11889198 MTR: EEP003540

Kontrollis: Tarmo Rämmel	Allkirjastatud digitaalselt	Tellija: Jõhvi Vallavalitsus	Töö nr.: T2310
Projekteerija: Aigar Reimann	Allkirjastatud digitaalselt	Töö nimetus: Jõhvi - Sompa kergliiklustee projekt	Objekti aadress: Ida-Viru maakond, Jõhvi vald, Kahula ja Pauliku küla
Projekteerija: Karel Konsap	Allkirjastatud digitaalselt	Joonis: Asendiplaan	Projekti staadium: Eskiisprojekt
		Fail: T2310_ES_TL-4-01_asendiplaan; Kuupäev: 12.05.2023; Mõõt: 1:500	Joonis: 4-01-05

← Jõhvi

Sompa →

Tee kaitsevöönd 30m

Isiklik kasutusõigus või äralõige kinnistust 86m² Sambla tänav (25101:001:0988) Eraomand

KM 2,25 KM 2,3 KM 2,35 KM 2,4 KM 2,45

11+50 11+75 12+00 12+25 12+50 12+75 13+00 13+25 13+50 13+75 14+00

Jõhvi valla Pauliku küla Sambla kinnistu ja lähiala detailplaneering
Inari Works OÜ töö nr DP 72-20

Mahasõit PK 12+41 (km 2,318)

Mahasõit PK 13+54 (km 2,429)

Nurga 25201:005:0067

Kaasiku tn 48 25101:001:0424

Sambla tn 2 25101:001:0980

Sambla tänav 25101:001:0988

Sambla tn 1 25101:001:0987

planeeritud sõidutee tolmuvaba kattega 5m

Isiklik kasutusõigus või äralõige kinnistust 3004m² Nurga (25201:005:0067) Eraomand

Isiklik kasutusõigus või äralõige kinnistust 296m² Kaasiku tn 48 (25101:001:0424) Eraomand

Isiklik kasutusõigus või äralõige kinnistust 213m² Sambla tn 2 (25101:001:0980) Eraomand

Isiklik kasutusõigus või äralõige kinnistust 206m² Sambla tn 1(25101:001:0987) Eraomand

Mõõtkava 1:500

25 20 15 10 5 0 25[m]

Geoalus	Ida-Viru GEO	2626-03-23	Mõõdist: märts 2023	Koordinaadid: L-EST 97 süsteemis	
				Kõrgused: EH2000 süsteemis	

Landverk ROAD ENGINEERING
LANDVERK OÜ Sepa 19, Tartu, info@landverk.ee
Registrikood:11889198 MTR: EEP003540

Kontrollis: Tarmo Rämmel	Allkirjastatud digitaalselt	Tellija: Jõhvi Vallavalitsus		Töö nr.: T2310
Projekteerija: Aigar Reimann	Allkirjastatud digitaalselt	Töö nimetus: Jõhvi - Sompa kergliiklustee projekt		Objekti aadress: Ida-Viru maakond, Jõhvi vald, Kahula ja Paulku küla
Projekteerija: Karel Konsap	Allkirjastatud digitaalselt	Joonis: Asendiplaan		Projekti staadium: Eskiisprojekt
		Fail: T2310_ES_TL-4-01_asendiplaan	Kuupäev: 12.05.2023	Mõõt: 1:500
				Joonis: 4-01-06

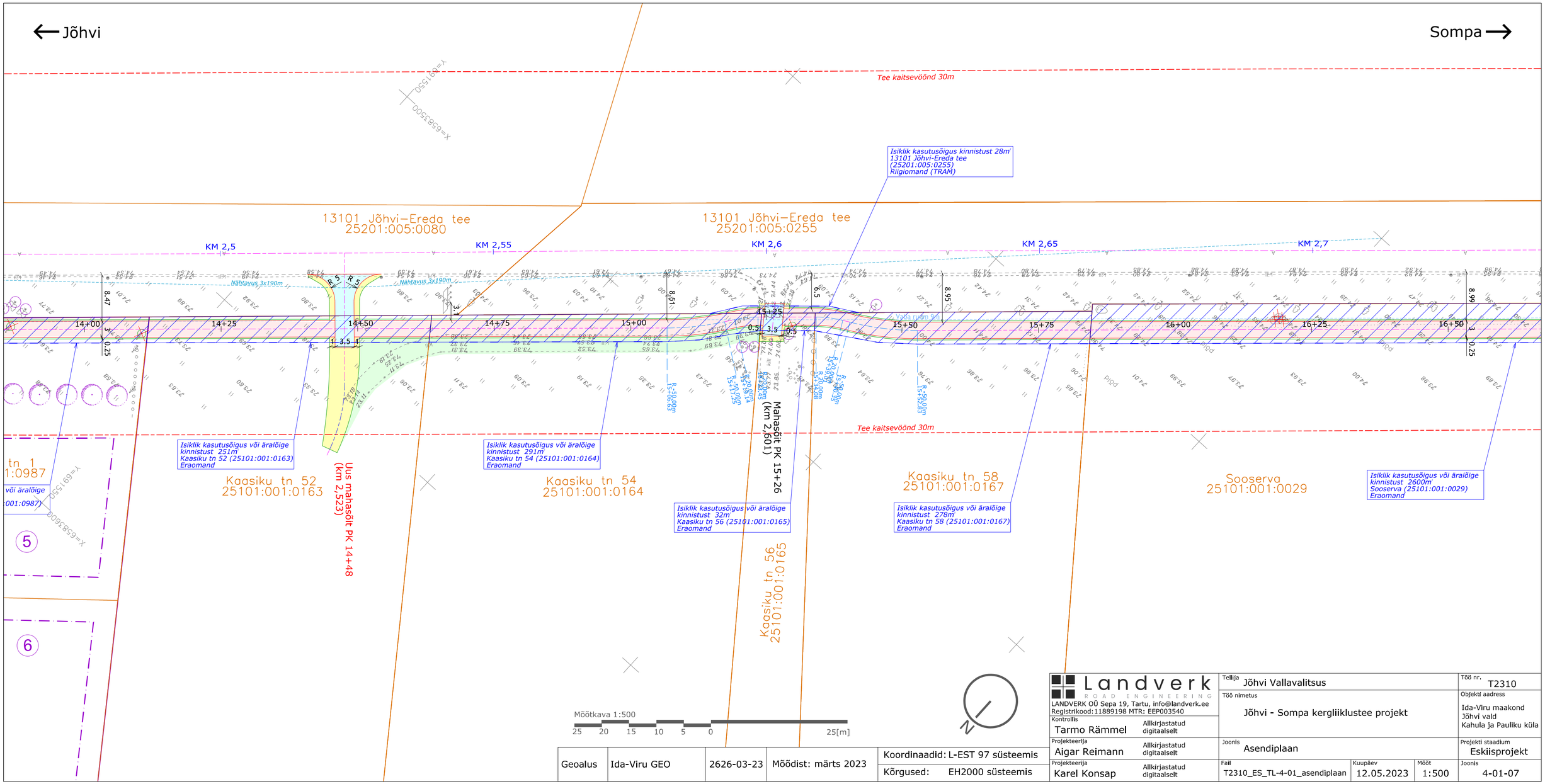

Geoalus	Ida-Viru GEO	2626-03-23	Mõõdist: märts 2023	Koordinaadid: L-EST 97 süsteemis
				Kõrgused: EH2000 süsteemis

Landverk
ROAD ENGINEERING
LANDVERK OÜ Sepa 19, Tartu, info@landverk.ee
Registrikood: 11889198 MTR: EEP003540

Kontrollis: Tarmo Rämmel	Allkirjastatud digitaalselt	Tellija: Jõhvi Vallavalitsus	Töö nr.: T2310
Projekteerija: Aigar Reimann	Allkirjastatud digitaalselt	Töö nimetus: Jõhvi - Sompa kergliiklustee projekt	Objekti aadress: Ida-Viru maakond, Jõhvi vald, Kahula ja Pauliku küla
Projekteerija: Karel Konsap	Allkirjastatud digitaalselt	Joonis: Asendiplaan	Projekti staadium: Eskiisprojekt
		Fail: T2310_ES_TL-4-01_asendiplaan; Kuupäev: 12.05.2023; Mõõt: 1:500	Joonis: 4-01-07



Mõõtkava 1:500

25 20 15 10 5 0 25[m]

Geoalus	Ida-Viru GEO	2626-03-23	Mõõdist: märts 2023	Koordinaadid: L-EST 97 süsteemis Kõrgused: EH2000 süsteemis

Landverk
ROAD ENGINEERING
LANDVERK OÜ Sepa 19, Tartu, info@landverk.ee
Registrikood:11889198 MTR: EEP003540

Kontrollis: Tarmo Rämmel	Allkirjastatud digitaalselt	Tellija: Jõhvi Vallavalitsus		Töö nr.: T2310
		Töö nimetus: Jõhvi - Sompa kergliiklustee projekt		Objekti aadress: Ida-Viru maakond, Jõhvi vald, Kahula ja Paulku küla
Projekteerija: Aigar Reimann	Allkirjastatud digitaalselt	Joonis: Asendiplaan		Projekti staadium: Eskiisprojekt
Projekteerija: Karel Konsap	Allkirjastatud digitaalselt	Fail: T2310_ES_TL-4-01_asendiplaan	Kuupäev: 12.05.2023	Mõõt: 1:500
				Joonis: 4-01-08

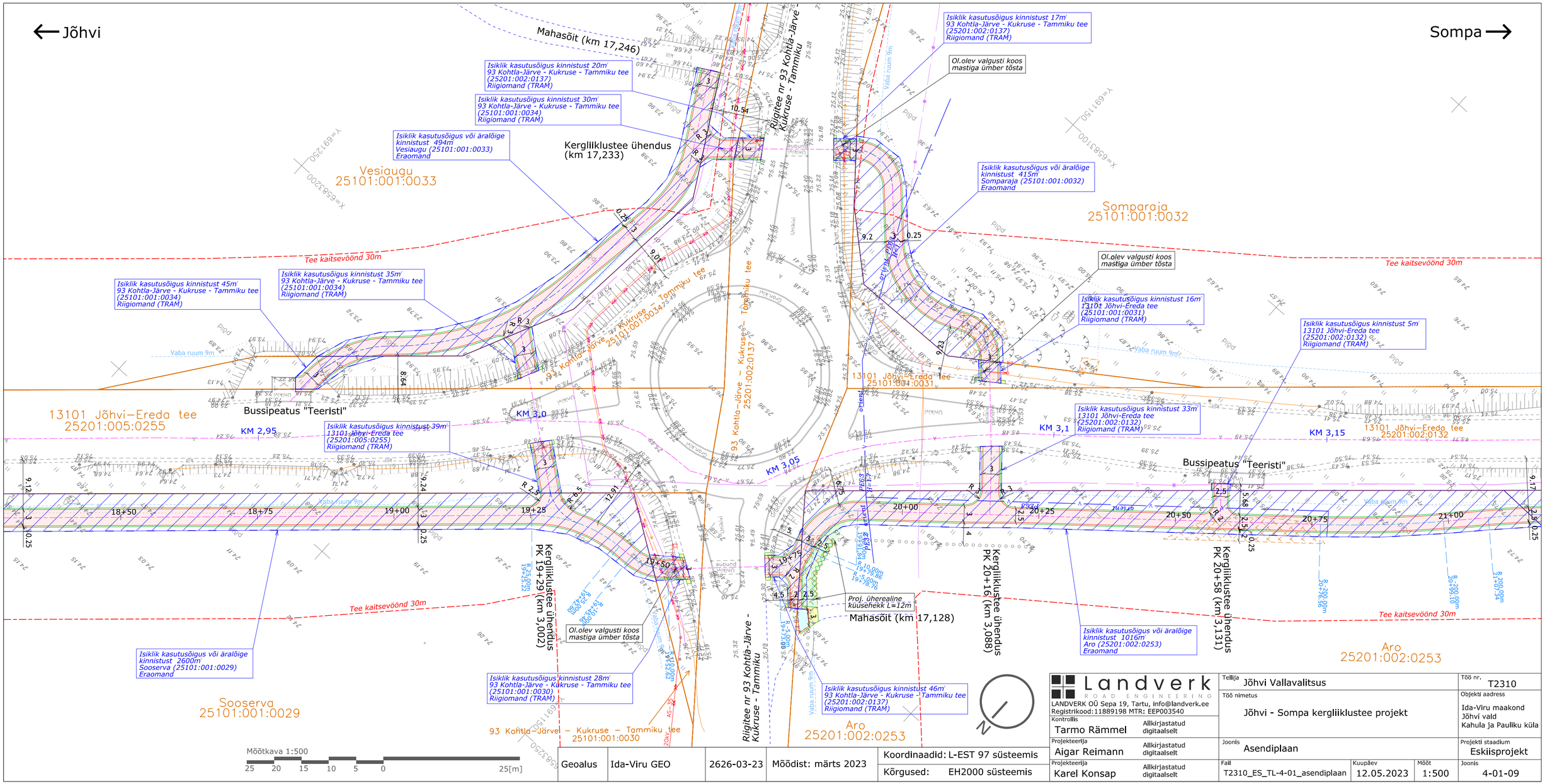

Geoalus	Ida-Viru GEO	2626-03-23	Mõõdist: märts 2023	Koordinaadid: L-EST 97 süsteemis
				Kõrgused: EH2000 süsteemis

Landverk ROAD ENGINEERING
LANDVERK OÜ Sepa 19, Tartu, info@landverk.ee
Registrikood: 11889198 MTR: EEP003540

Kontrollis: Tarmo Rämmel	Allkirjastatud digitaalselt	Tellija: Jõhvi Vallavalitsus	Töö nr.: T2310
Projekteerija: Aigar Reimann	Allkirjastatud digitaalselt	Töö nimetus: Jõhvi - Sompa kergliiklustee projekt	Objekti aadress: Ida-Viru maakond, Jõhvi vald, Kahula ja Pauliku küla
Projekteerija: Karel Konsap	Allkirjastatud digitaalselt	Joonis: Asendiplaan	Projekti staadium: Eskiisprojekt
		Fail: T2310_ES_TL-4-01_asendiplaan; Kuupäev: 12.05.2023; Mõõt: 1:500	Joonis: 4-01-09



Geoalus	Ida-Viru GEO	2626-03-23	Mõõdist: märts 2023	Koordinaadid: L-EST 97 süsteemis
				Kõrgused: EH2000 süsteemis

Landverk ROAD ENGINEERING
LANDVERK OÜ Sepa 19, Tartu, info@landverk.ee
Registrikood: 11889198 MTR: EEP003540

Kontrollis: Tarmo Rämmel	Allkirjastatud digitaalselt	Tellija: Jõhvi Vallavalitsus	Töö nr.: T2310
Projekteerija: Aigar Reimann	Allkirjastatud digitaalselt	Töö nimetus: Jõhvi - Sompa kergliiklustee projekt	Objekti aadress: Ida-Viru maakond, Jõhvi vald, Kahula ja Pauliku küla
Projekteerija: Karel Konsap	Allkirjastatud digitaalselt	Joonis: Asendiplaan	Projekti staadium: Eskiisprojekt
		Fail: T2310_ES_TL-4-01_asendiplaan; Kuupäev: 12.05.2023; Mõõt: 1:500	Joonis: 4-01-10

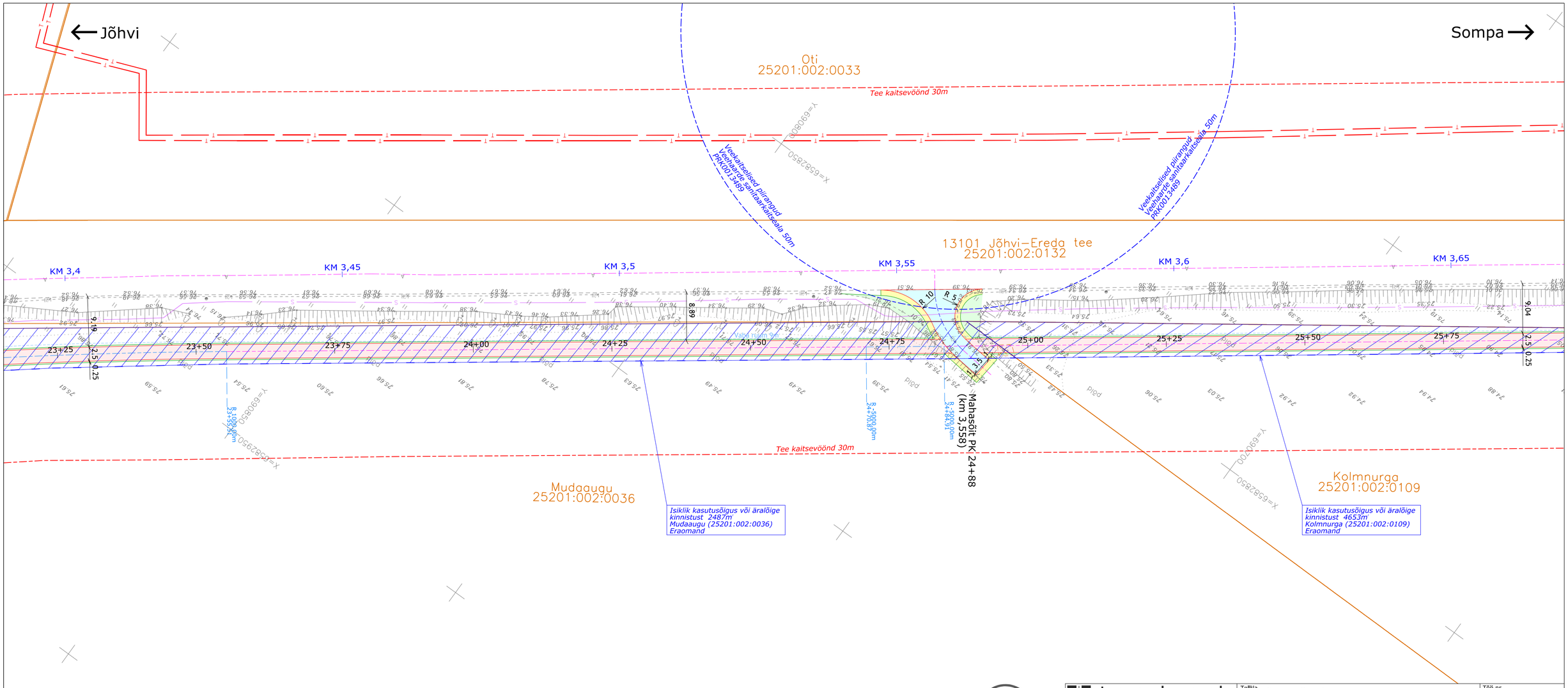

Mõõtkava 1:500

25 20 15 10 5 0 25[m]

Geoalus	Ida-Viru GEO	2626-03-23	Mõõdist: märts 2023	Koordinaadid: L-EST 97 süsteemis
				Kõrgused: EH2000 süsteemis

Landverk
ROAD ENGINEERING
LANDVERK OÜ Sepa 19, Tartu, info@landverk.ee
Registrikood:11889198 MTR: EEP003540

Kontrollis: Tarmo Rämmel	Allkirjastatud digitaalselt		
Projekteerija: Aigar Reimann	Allkirjastatud digitaalselt		
Projekteerija: Karel Konsap	Allkirjastatud digitaalselt		

Tellija: Jõhvi Vallavalitsus			Töö nr. T2310
Töö nimetus: Jõhvi - Sompa kergliiklustee projekt			Objekti aadress: Ida-Viru maakond, Jõhvi vald, Kahula ja Paulku küla
Joonis: Asendiplaan			Projekti staadium: Eskiisprojekt
Fail: T2310_ES_TL-4-01_asendiplaan	Kuupäev: 12.05.2023	Mõõt: 1:500	Joonis: 4-01-11

← Jõhvi

Sompa →

Oti
25201:002:0033

Tee kaitsevöönd 30m

KM 3,7

KM 3,75

KM 3,8

KM 3,85

KM 3,9

Vaba ruum 9m

26+00 26+25 26+50 26+75 27+00 27+25 27+50 27+75 28+00 28+25 28+50

9,04 2,5 0,25

9,13

9,86 2,5 0,25

R 1000,00m 26+15,52

R 1000,00m 26+36,25

R 900,00m 26+78,57

R 900,00m 28+27,13

R 900,00m 28+46,92

Tee kaitsevöönd 30m

Kolmnurga
25201:002:0109

Isiklik kasutusõigus või äralõige kinnistust 4653m Kolmnurga (25201:002:0109) Eraomand

Puurkaev
PRK0021548

Mõõtkava 1:500

25 20 15 10 5 0 25[m]

Geoalus	Ida-Viru GEO	2626-03-23	Mõõdist: märts 2023	Koordinaadid: L-EST 97 süsteemis
				Kõrgused: EH2000 süsteemis

Landverk ROAD ENGINEERING
LANDVERK OÜ Sepa 19, Tartu, info@landverk.ee
Registrikood:11889198 MTR: EEP003540

Kontrollis: Tarmo Rämmel	Allkirjastatud digitaalselt	Tellija: Jõhvi Vallavalitsus		Töö nr. T2310
		Töö nimetus: Jõhvi - Sompa kergliiklustee projekt		Objekti aadress: Ida-Viru maakond, Jõhvi vald, Kahula ja Paulku küla
Projekteerija: Aigar Reimann	Allkirjastatud digitaalselt	Joonis: Asendiplaan		Projekti staadium: Eskiisprojekt
Projekteerija: Karel Konsap	Allkirjastatud digitaalselt	Fail: T2310_ES_TL-4-01_asendiplaan	Kuupäev: 12.05.2023	Mõõt: 1:500
				Joonis: 4-01-12

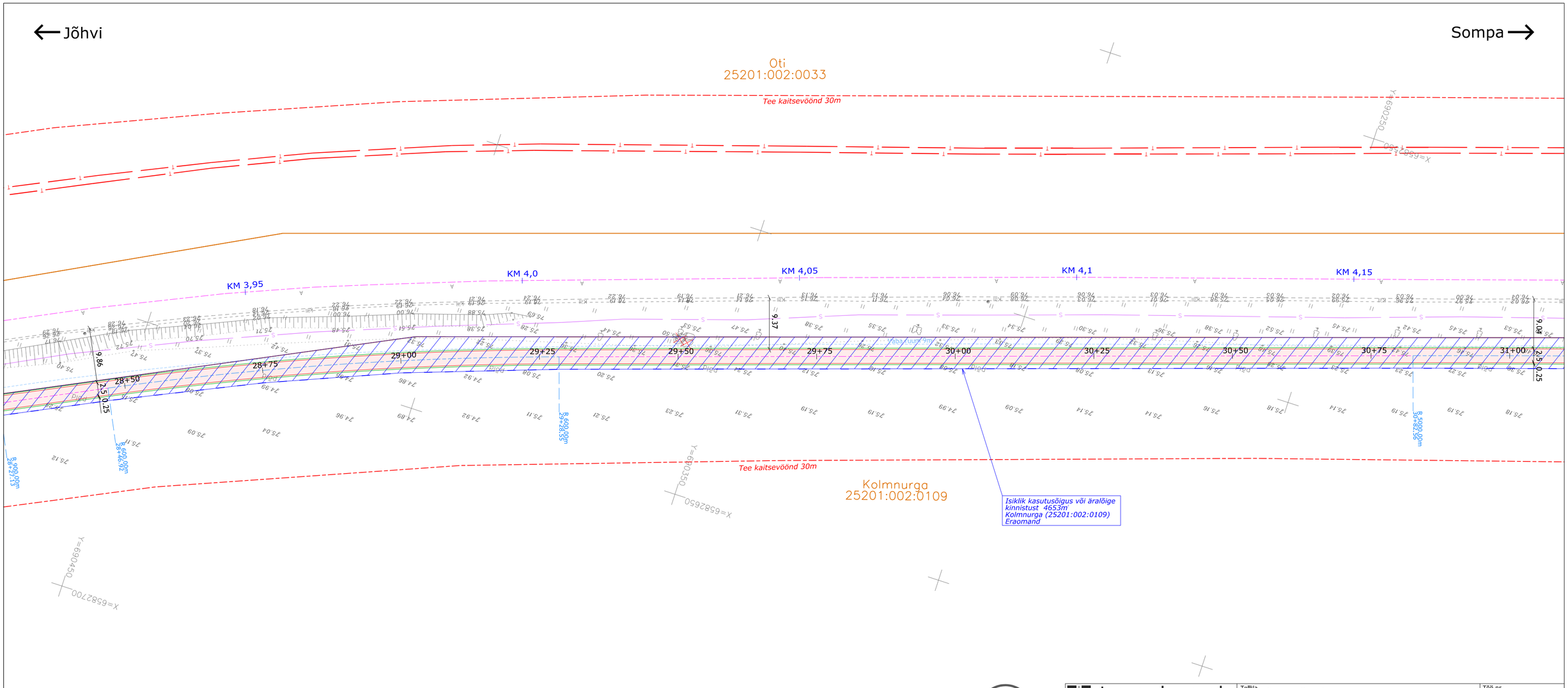

Mõõtkava 1:500

25 20 15 10 5 0 25[m]

N

Geoalus	Ida-Viru GEO	2626-03-23	Mõõdist: märts 2023	Koordinaadid: L-EST 97 süsteemis
				Kõrgused: EH2000 süsteemis

Landverk ROAD ENGINEERING
LANDVERK OÜ Sepa 19, Tartu, info@landverk.ee
Registrikood: 11889198 MTR: EEP003540

Kontrollis: Tarmo Rämmel	Allkirjastatud digitaalselt	Tellija: Jõhvi Vallavalitsus	Töö nr.: T2310
Projekteerija: Aigar Reimann	Allkirjastatud digitaalselt	Töö nimetus: Jõhvi - Sompa kergliiklustee projekt	Objekti aadress: Ida-Viru maakond, Jõhvi vald, Kahula ja Paulku küla
Projekteerija: Karel Konsap	Allkirjastatud digitaalselt	Joonis: Asendiplaan	Projekti staadium: Eskiisprojekt
		Fail: T2310_ES_TL-4-01_asendiplaan; Kuupäev: 12.05.2023; Mõõt: 1:500	Joonis: 4-01-13

← Jõhvi

Sompa →

Oti
25201:002:0033

Tee kaitsevöönd 30m

13101 Jõhvi–Ereda tee
25201:002:0132

KM 4,2 | KM 4,25 | KM 4,3 | KM 4,35 | KM 4,4 | KM 4,45

31+00 | 31+25 | 31+50 | 31+75 | 32+00 | 32+25 | 32+50 | 32+75 | 33+00 | 33+25 | 33+50

Mahasõit PK 33+44 (km 4,423)

Tee kaitsevöönd 30m

Kolmnurga
25201:002:0109

Rodu
25201:002:0032

Isiklik kasutusõigus või äraõige kinnistust 4653m Kolmnurga (25201:002:0109) Eraomand

Mõõtkava 1:500

25 20 15 10 5 0 25[m]

N

Geoalus	Ida-Viru GEO	2626-03-23	Mõõdist: märts 2023	Koordinaadid: L-EST 97 süsteemis	
				Kõrgused: EH2000 süsteemis	

Landverk
ROAD ENGINEERING
LANDVERK OÜ Sepa 19, Tartu, info@landverk.ee
Registrikood:11889198 MTR: EEP003540

Kontrollis: Tarmo Rämmel	Allkirjastatud digitaalselt	Tellija: Jõhvi Vallavalitsus		Töö nr.: T2310
Projekteerija: Aigar Reimann	Allkirjastatud digitaalselt	Töö nimetus: Jõhvi - Sompa kergliiklustee projekt		Objekti aadress: Ida-Viru maakond, Jõhvi vald, Kahula ja Paulku küla
Projekteerija: Karel Konsap	Allkirjastatud digitaalselt	Joonis: Asendiplaan		Projekti staadium: Eskiisprojekt
		Fail: T2310_ES_TL-4-01_asendiplaan	Kuupäev: 12.05.2023 / Mõõt: 1:500	Joonis: 4-01-14

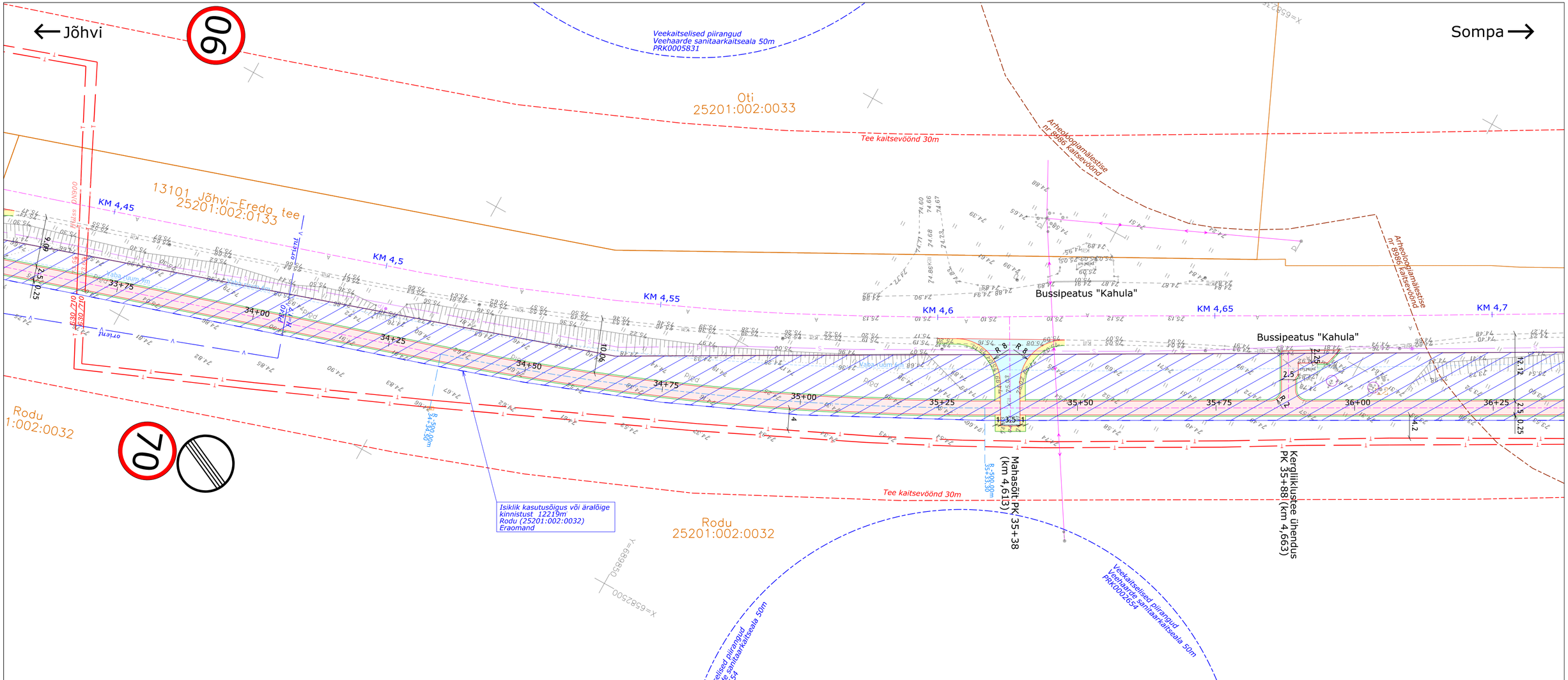

Geoalus	Ida-Viru GEO	2626-03-23	Mõõdist: märts 2023	Koordinaadid: L-EST 97 süsteemis	
				Kõrgused: EH2000 süsteemis	

Landverk ROAD ENGINEERING
LANDVERK OÜ Sepa 19, Tartu, info@landverk.ee
Registrikood:11889198 MTR: EEP003540

Kontrollis: Tarmo Rämmel	Allkirjastatud digitaalselt	Tellija: Jõhvi Vallavalitsus		Töö nr. T2310
Projekteerija: Aigar Reimann	Allkirjastatud digitaalselt	Töö nimetus: Jõhvi - Sompa kergliiklustee projekt		Objekti aadress: Ida-Viru maakond, Jõhvi vald, Kahula ja Paulku küla
Projekteerija: Karel Konsap	Allkirjastatud digitaalselt	Joonis: Asendiplaan		Projekti staadium: Eskiisprojekt
		Fail: T2310_ES_TL-4-01_asendiplaan	Kuupäev: 12.05.2023	Mõõt: 1:500
				Joonis: 4-01-15

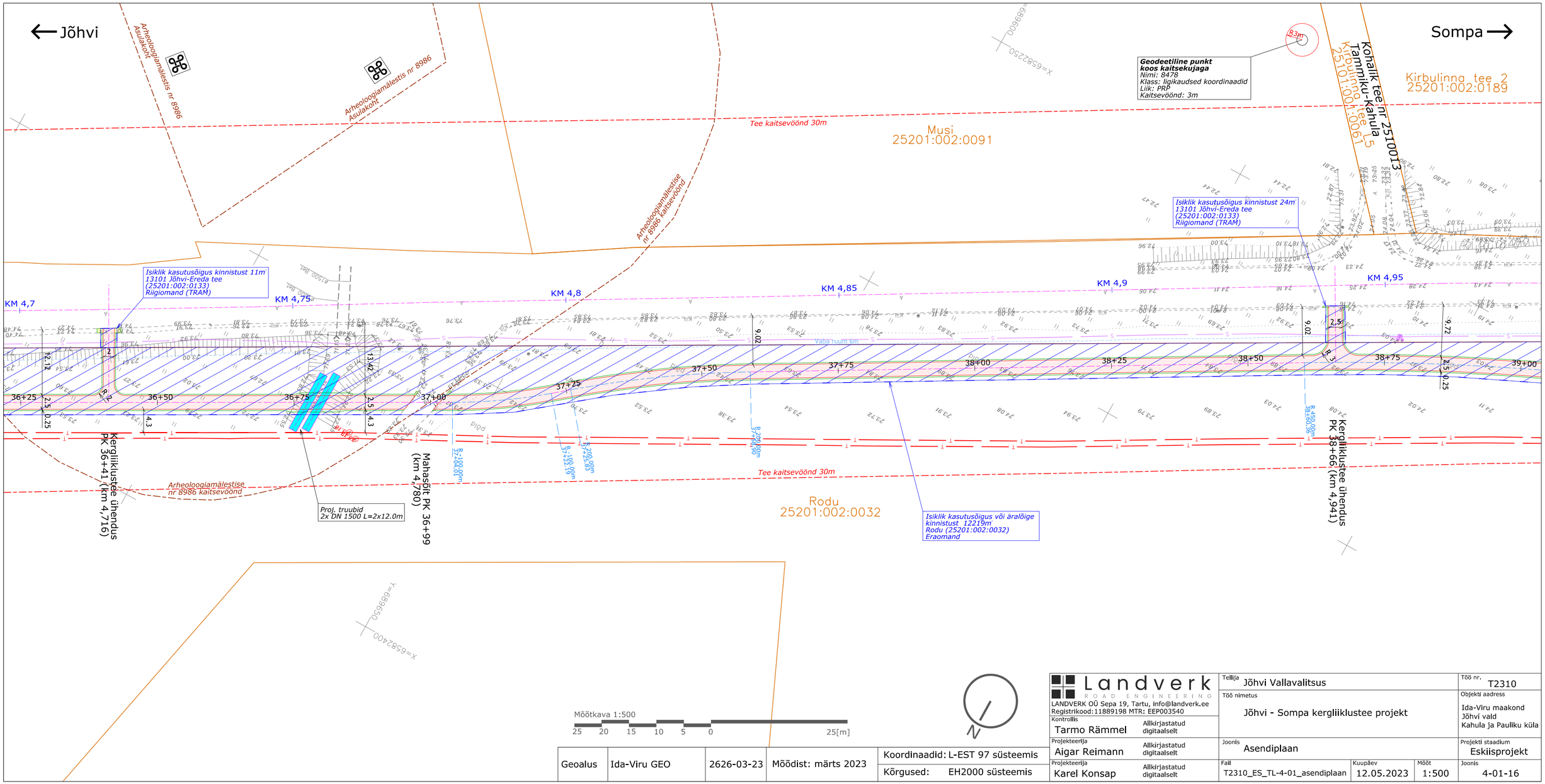

Geoalus	Ida-Viru GEO	2626-03-23	Mõõdist: märts 2023	Koordinaadid: L-EST 97 süsteemis Kõrgused: EH2000 süsteemis

Landverk ROAD ENGINEERING
LANDVERK OÜ Sepa 19, Tartu, info@landverk.ee
Registrikood: 11889198 MTR: EEP003540

Kontrollis: Tarmo Rämmel	Allkirjastatud digitaalselt	Tellija: Jõhvi Vallavalitsus	Töö nr.: T2310
Projekteerija: Aigar Reimann	Allkirjastatud digitaalselt	Töö nimetus: Jõhvi - Sompa kergliiklustee projekt	Objekti aadress: Ida-Viru maakond, Jõhvi vald, Kahula ja Pauliku küla
Projekteerija: Karel Konsap	Allkirjastatud digitaalselt	Joonis: Asendiplaan	Projekti staadium: Eskiisprojekt
		Fail: T2310_ES_TL-4-01_asendiplaan; Kuupäev: 12.05.2023; Mõõt: 1:500	Joonis: 4-01-16

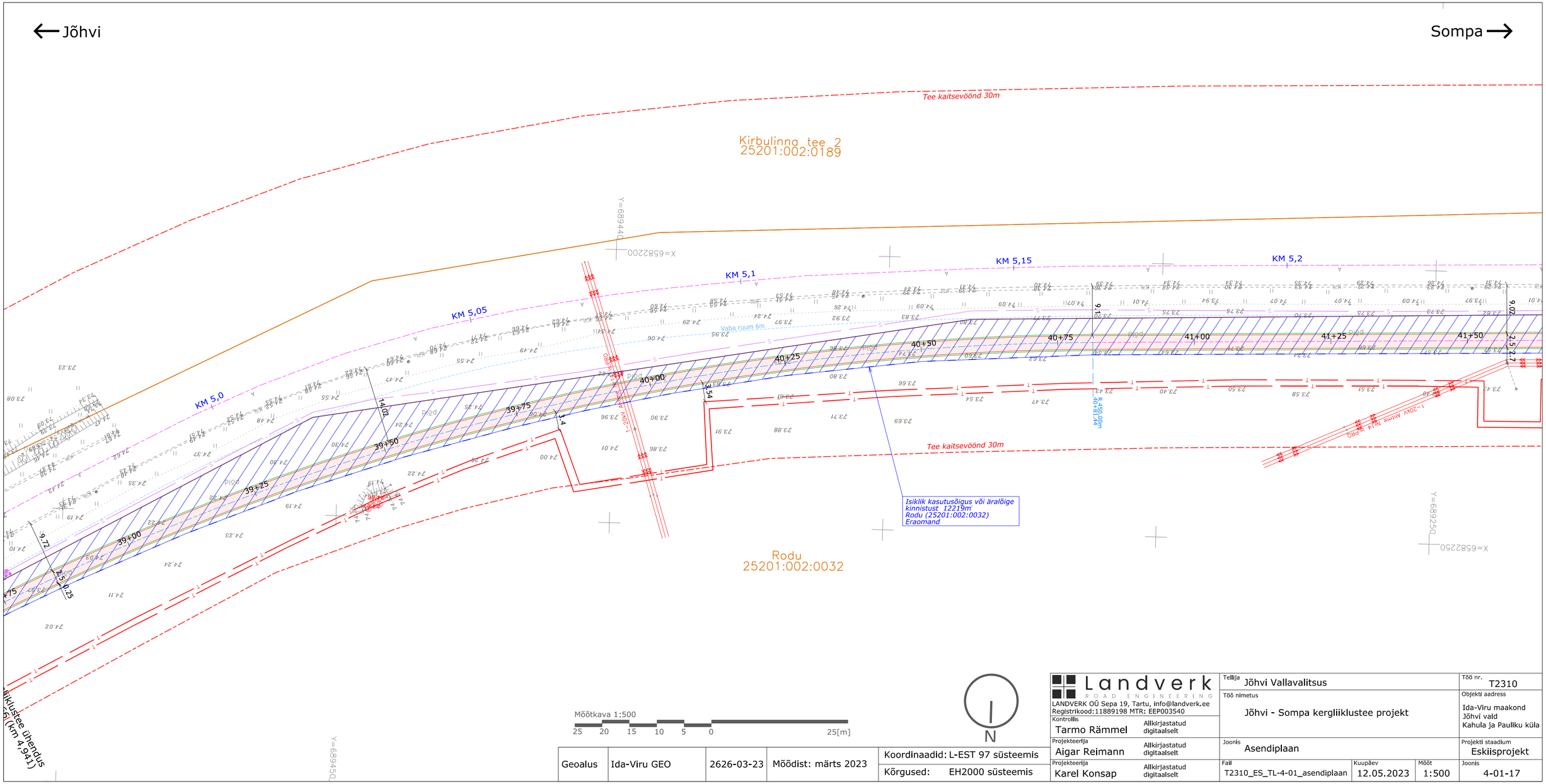

Geoalus	Ida-Viru GEO	2626-03-23	Mõõdist: märts 2023	Koordinaadid: L-EST 97 süsteemis	
				Kõrgused: EH2000 süsteemis	

Landverk ROAD ENGINEERING
LANDVERK OÜ Sepa 19, Tartu, info@landverk.ee
Registrikood: 11889198 MTR: EEP003540

Kontrollis: Tarmo Rämmel	Allkirjastatud digitaalselt	Tellija: Jõhvi Vallavalitsus	Töö nr.: T2310
Projekteerija: Aigar Reimann	Allkirjastatud digitaalselt	Töö nimetus: Jõhvi - Sompa kergliiklustee projekt	Objekti aadress: Ida-Viru maakond, Jõhvi vald, Kahula ja Pauliku küla
Projekteerija: Karel Konsap	Allkirjastatud digitaalselt	Joonis: Asendiplaan	Projekti staadium: Eskiisprojekt
		Fail: T2310_ES_TL-4-01_asendiplaan; Kuupäev: 12.05.2023; Mõõt: 1:500	Joonis: 4-01-17



Mõõtkava 1:500

25 20 15 10 5 0 25[m]

N

Geoalus	Ida-Viru GEO	2626-03-23	Mõõdist: märts 2023	Koordinaadid: L-EST 97 süsteemis
				Kõrgused: EH2000 süsteemis

Landverk
ROAD ENGINEERING
LANDVERK OÜ Sepa 19, Tartu, info@landverk.ee
Registrikood:11889198 MTR: EEP003540

Kontrollis: Tarmo Rämmel	Allkirjastatud digitaalselt	Tellija: Jõhvi Vallavalitsus		Töö nr. T2310
Projekteerija: Aigar Reimann	Allkirjastatud digitaalselt	Töö nimetus: Jõhvi - Sompa kergliiklustee projekt		Objekti aadress: Ida-Viru maakond, Jõhvi vald, Kahula ja Paulku küla
Projekteerija: Karel Konsap	Allkirjastatud digitaalselt	Joonis: Asendiplaan		Projekti staadium: Eskiisprojekt
		Fail: T2310_ES_TL-4-01_asendiplaan	Kuupäev: 12.05.2023	Mõõt: 1:500
				Joonis: 4-01-18



Mõõtkava 1:500

25 20 15 10 5 0 25[m]

N

Geoalus	Ida-Viru GEO	2626-03-23	Mõõdist: märts 2023	Koordinaadid: L-EST 97 süsteemis
				Kõrgused: EH2000 süsteemis

Landverk
ROAD ENGINEERING
LANDVERK OÜ Sepa 19, Tartu, info@landverk.ee
Registrikood: 11889198 MTR: EEP003540

Kontrollis: Tarmo Rämmel	Allkirjastatud digitaalselt	Tellija: Jõhvi Vallavalitsus	Töö nr.: T2310
Projekteerija: Aigar Reimann	Allkirjastatud digitaalselt	Töö nimetus: Jõhvi - Sompa kergliiklustee projekt	Objekti aadress: Ida-Viru maakond, Jõhvi vald, Kahula ja Pauliku küla
Projekteerija: Karel Konsap	Allkirjastatud digitaalselt	Joonis: Asendiplaan	Projekti staadium: Eskiisprojekt
		Fail: T2310_ES_TL-4-01_asendiplaan; Kuupäev: 12.05.2023; Mõõt: 1:500	Joonis: 4-01-19

← Jõhvi

Sompa →

Tee kaitsevöönd 30m

KM 5,8

KM 5,85

KM 5,9

KM 5,95

KM 6,0

KM 6,05

47+00

47+25

47+50

47+75

48+00

48+25

48+50

48+75

49+00

49+25

49+50

Vaba ruum 9m

Plan. asfaltkattega tee 5,5m

Perspektiivne sõidutee laius 5,5m kergliiklusteest

Jõhvi vald,Kahula küla
Salu kinnistu detailplaneering
OÜ WESENBERG töö nr D10-1116

Mahasõit PK 47+97
(km 5,880)

Isiklik kasutusõigus või äralõige kinnistust 12219m
Rodu (25201:002:0032)
Eraomand

Isiklik kasutusõigus või äralõige kinnistust 2480m
Salu (25201:002:0190)
Eraomand

Rodu
25201:002:0032

POS 7

Salu
25201:002:0190

POS 6

POS 5

Mõõtkava 1:500

25 20 15 10 5 0 25[m]

N

Geoalus	Ida-Viru GEO	2626-03-23	Mõõdist: märts 2023	Koordinaadid: L-EST 97 süsteemis
				Kõrgused: EH2000 süsteemis

Landverk
ROAD ENGINEERING
LANDVERK OÜ Sepa 19, Tartu, info@landverk.ee
Registrikood:11889198 MTR: EEP003540

Tellija: Jõhvi Vallavalitsus				Töö nr. T2310
Töö nimetus: Jõhvi - Sompa kergliiklustee projekt				Objekti aadress: Ida-Viru maakond, Jõhvi vald, Kahula ja Paulku küla
Kontrollis: Tarmo Rämmel	Allkirjastatud digitaalselt			
Projekteerija: Aigar Reimann	Allkirjastatud digitaalselt	Joonis: Asendiplaan		Projekti staadium: Eskiisprojekt
Projekteerija: Karel Konsap	Allkirjastatud digitaalselt	Fail: T2310_ES_TL-4-01_asendiplaan	Kuupäev: 12.05.2023	Mõõt: 1:500
				Joonis: 4-01-20

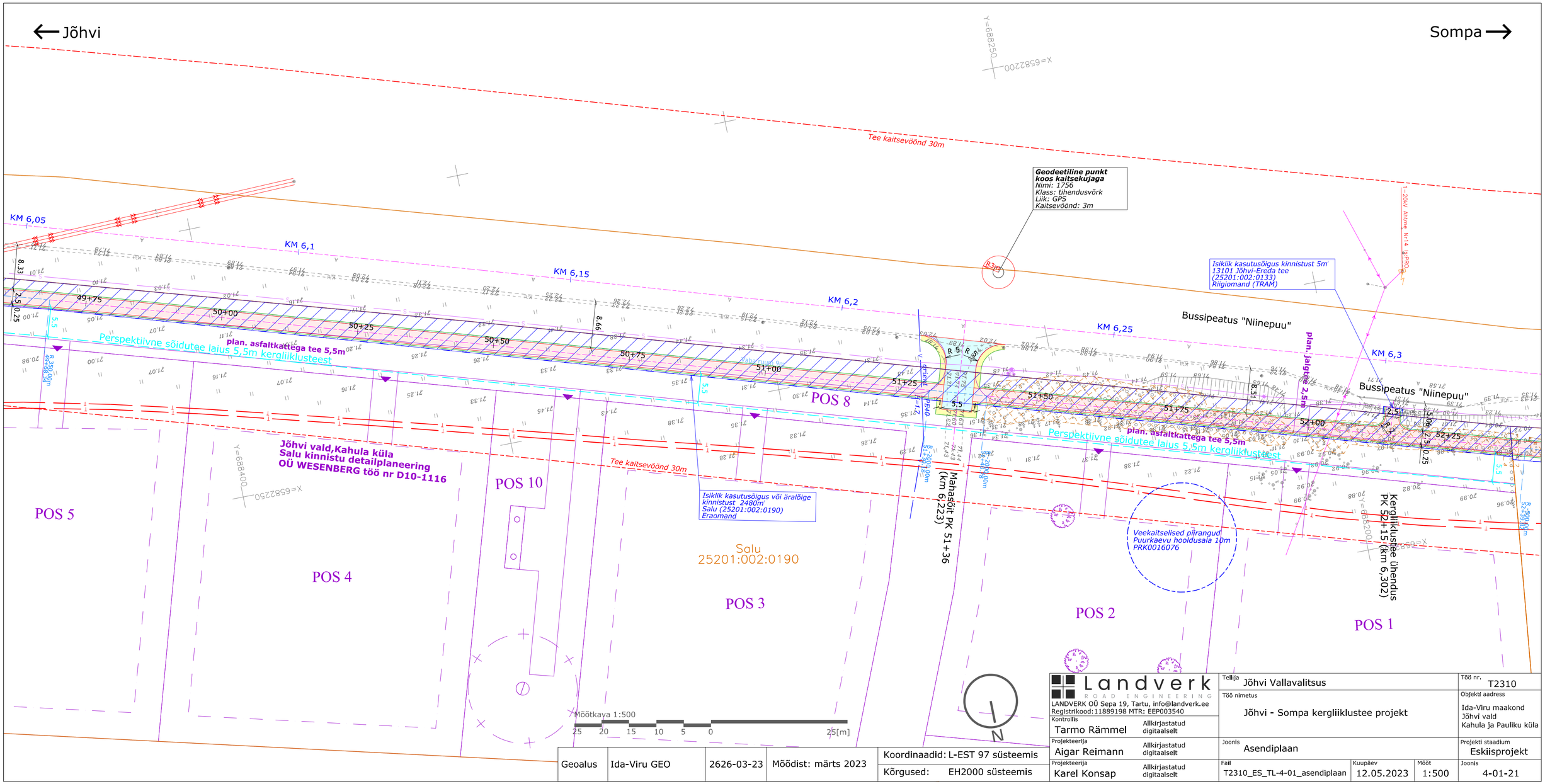

Geoalus	Ida-Viru GEO	2626-03-23	Mõõdist: märts 2023	Koordinaadid: L-EST 97 süsteemis	
				Kõrgused: EH2000 süsteemis	

Landverk
ROAD ENGINEERING
LANDVERK OÜ Sepa 19, Tartu, info@landverk.ee
Registrikood:11889198 MTR: EEP003540

Kontrollis: Tarmo Rämmel	Allkirjastatud digitaalselt	Tellija: Jõhvi Vallavalitsus	Töö nr.: T2310
Projekteerija: Aigar Reimann	Allkirjastatud digitaalselt	Töö nimetus: Jõhvi - Sompa kergliiklustee projekt	Objekti aadress: Ida-Viru maakond, Jõhvi vald, Kahula ja Pauliku küla
Projekteerija: Karel Konsap	Allkirjastatud digitaalselt	Joonis: Asendiplaan	Projekti staadium: Eskiisprojekt
		Fail: T2310_ES_TL-4-01_asendiplaan; Kuupäev: 12.05.2023; Mõõt: 1:500	Joonis: 4-01-21

← Jõhvi

Sompa →

Geodeetiline punkt koos kaitsekujaga
Nimi: 0874
Klass: kohalik võrk 2. järk
Liik: POL
Kaitsevöönd: 3m
Kaitsta ehitustööde ajaks!

Tee kaitsevöönd 30m

Tee kaitsevöönd 10m

Ülase haljasala P5
32101:001:0579

13101 Jõhvi–Ereda tee
25201:002:0133

Riigitee nr 13101 Jõhvi - Ereda

13101 Jõhvi–Ereda tee L1
32220:009:0074

Ülase tõnav J9
32101:001:0731

Ülase haljasala P3
32101:001:0187

Kohtla metskond 186
25101:001:0049

Jõhvi vald
Kahula küla

Kohtla–Järve linn
Sompa linnaosa

KM 6,35 KM 6,4 KM 6,45 KM 6,5 KM 6,55 KM 6,6

52+50 52+75 53+00 53+25 53+50 53+75 54+00 54+25 54+50 54+75 54+88

8,92 2,5 0,25 8,75 4,5 7,02 2,5 0,25

Vaba ruum 9m Vaba ruum 6m Vaba ruum 6m

R=500,00m R=500,00m R=380,09m R=380,09m R=500,00m

Mahasõit PK 53+40
(km 6,425)

70 90

Mõõtkava 1:500

25 20 15 10 5 0 25[m]

N

Geoalus	Ida-Viru GEO	2626-03-23	Mõõdist: märts 2023	Koordinaadid: L-EST 97 süsteemis	
				Kõrgused: EH2000 süsteemis	

Landverk
ROAD ENGINEERING
LANDVERK OÜ Sepa 19, Tartu, info@landverk.ee
Registrikood:11889198 MTR: EEP003540

Kontrollis: Tarmo Rämmel	Allkirjastatud digitaalselt	Tellija: Jõhvi Vallavalitsus		Töö nr. T2310
Projekteerija: Aigar Reimann	Allkirjastatud digitaalselt	Töö nimetus: Jõhvi - Sompa kergliiklustee projekt		Objekti aadress: Ida-Viru maakond, Jõhvi vald, Kahula ja Paulku küla
Projekteerija: Karel Konsap	Allkirjastatud digitaalselt	Joonis: Asendiplaan		Projekti staadium: Eskiisprojekt
		Fail: T2310_ES_TL-4-01_asendiplaan	Kuupäev: 12.05.2023	Mõõt: 1:500
				Joonis: 4-01-22